



Doorvaart toegestaan.




Doorvaart verboden.




Afgesloten vaarwater.


Geldt niet voor kleine schepen zonder motor. (dus ook niet voor roeiboten).




Dit water kruist een hoofdvaarwater.  
Opvaren is alleen toegestaan als schepen op het hoofdvaarwater niet worden gehinderd.




Dit water kruist een hoofdvaarwater.  
Opvaren is alleen toegestaan als schepen op het hoofdvaarwater niet worden gehinderd.




Dit water kruist een hoofdvaarwater.



Dit water kruist een nevenvaarwater.




Beperkte doorvaart hoogte.




Beperkte water diepte.



Beperkte doorvaarthoogte. (6 meter)



Nadering van een versmalling in het vaarwater.




Verboden voor motorschepen.




Verboden voor kleine schepen. (dus ook voor roeiboten).



Verboden voor door spierkracht voortbewogen schepen. (Dus ook voor roeiboten)



Verboden voorbij te lopen.



Geen golfslag maken.




Maximum snelheid ..... km/uur.


Dit geldt alleen voor gemotoriseerde schepen.




Verboden aan te meren binnen ..... meter breedte.




Verboden stil te liggen.



Stilliggen toegestaan.



Er zijn vaartbeperkingen. Vraag inlichtingen.




Verplichting zich naar de bakboordzijde van de vaargeul te begeven.



Einde van een verbod.




Niet vrij varende veerpont na 600 meter. (kabel- of gierpont)




Vrij varende veerpont.




Algemeen gevaarteken.




Verplichting te stoppen (onder bepaalde voorwaarden)



Aanbevolen vaarrichting voor kleine schepen. (dus ook voor roeiboten)



Aanbevolen vaarrichting.



Verplichting om te varen in de richting die de pijl aangeeft.